

Του Πρακτικού 19/2021 της συνεδρίασης του Περιφερειακού Συμβουλίου
Ανατολικής Μακεδονίας και Θράκης

Αριθ. Απόφασης 274/2021

ΠΕΡΙΛΗΨΗ: Γνωμοδότηση για την έγκριση περιβαλλοντικών όρων επί της Μελέτης Περιβαλλοντικών Επιπτώσεων (Μ.Π.Ε.) της εταιρείας ΟΥΚΤΑ ΚΑΙ ΛΑΤΟΜΕΙΑ ΜΑΡΜΑΡΟΥ ΙΚΕ αναφορικά με την έγκριση περιβαλλοντικών όρων για την εκμετάλλευση λατομείου μαρμάρων εκτάσεως 99.273,82 τμ που βρίσκεται στην θέση «Καρυδιές», στην περιοχή του Δήμου Δράμας, Π.Ε. Δράμας. (ΠΕΤ 2102483225)

Στην Κομοτηνή σήμερα **23-12-2021** ημέρα **Πέμπτη** και ώρα **18.00**, συνήλθε σε τακτική συνεδρίαση το Περιφερειακό Συμβούλιο Ανατολικής Μακεδονίας και Θράκης με τηλεδιάσκεψη μετά από την **Δ.Δ. οικ. 356824/5790/17-12-2021** έγγραφη πρόσκληση του Προέδρου του κ. Χρήστου Παπαθεοδώρου, η οποία επιδόθηκε στον Περιφερειάρχη κ. Χρήστο Μέτιο, και σε κάθε Περιφερειακό Σύμβουλο, σύμφωνα με το άρθρο 167 του Ν.3852/2010, όπως τροποποιήθηκε και ισχύει.

ΠΑΡΟΝΤΕΣ :

Ο Περιφερειάρχης Α.Μ.Θ κ. Μέτιος Χρήστος

Ο Πρόεδρος του Π.Σ. κ. Παπαθεοδώρου Χρήστος

Ο Αντιπρόεδρος του Π.Σ. κ. Ιωσηφίδης Αλέξανδρος

Ο Γραμματέας του Π.Σ. κ. Λυμπεράκης Δημήτριος

ΤΑ ΜΕΛΗ

- | | |
|-----------------------------|-----------------------------|
| 1. Πέτροβιτσ Δημήτριος | 22. Χατζηγκενέ Ιρφάν |
| 2. Τσαλικίδης Νικόλαος | 23. Κατσιμίγας Κωνσταντίνος |
| 3. Παπαδόπουλος Γεώργιος | 24. Χατζηπέμου Χρήστος |
| 4. Γαλάνης Βασίλειος | 25. Μαχμούτ Σερκάν |
| 5. Ευφραιμίδης Νικόλαος | 26. Αργυρίου Νικόλαος |
| 6. Τσώνης Αθανάσιος | 27. Σιμιτσής Κωνσταντίνος |
| 7. Παπαεμμανουήλ Γρηγόριος | 28. Γρανάς Αρχέλαος |
| 8. Κουρτίδης Κωνσταντίνος | 29. Ζιμπίδης Γεώργιος |
| 9. Μουλταζά Ταρκάν Μουλταζά | 30. Ζαμπουνίδης Ιωάννης |
| 10. Αντωνιάδης Κωνσταντίνος | 31. Δόντσος Δημήτριος |
| 11. Βενετίδης Κωνσταντίνος | 32. Στεφανίδης Ιωάννης |
| 12. Δελησταμάτης Βασίλειος | 33. Συμεωνίδης Θεόδωρος |
| 13. Πολίτης Αλέξιος | 34. Περεντίδης Θεόδωρος |
| 14. Ναλμπάντης Κωνσταντίνος | 35. Καραγιώργης Ανδρέας |
| 15. Τοψίδης Χριστόδουλος | 36. Ιμάμογλου Τζιχάν |
| 16. Μαρκόπουλος Θεόδωρος | 37. Ναθαναηλίδης Αναστάσιος |
| 17. Βαβίας Σταύρος | 38. Καριπίδης Παύλος |
| 18. Εξακουστός Κωνσταντίνος | 39. Μωυσιάδης Αριστείδης |
| 19. Ταπατζάς Εμμανουήλ | 40. Γάκης Χρήστος |
| 20. Πατακάκης Ανάργυρος | 41. Αμοιρίδης Μιχαήλ |
| 21. Βουρβουκέλης Οδυσσεάς | 42. Πολυμέρου Μαρία |

ΑΠΟΝΤΕΣ

ΤΑ ΜΕΛΗ

1. Ιμπράμ Αχμέτ, 2.Γαλανόπουλος Δημήτριος, 3.Βουλγαρίδης Νικόλαος, 4.Καζάκου – Βρούζου Τριανταφυλλιά, 5.Κουράκ Ριτβάν, 6.Τρέλλης Χρήστος.

Παραβρέθηκε στη συνεδρίαση η Εκτελεστική Γραμματέας της Περιφέρειας Ανατολικής Μακεδονίας και Θράκης κα Ζωή Κοσμίδου.

Χρέη υπηρεσιακής γραμματέως άσκησε η υπάλληλος της Περιφέρειας Ανατολικής Μακεδονίας και Θράκης κα Παρασκευή Διαμαντοπούλου.

Αφού διαπιστώθηκε απαρτία διότι σε σύνολο 51 μελών ήταν παρόντα τα 42 μέλη, άρχισε η συζήτηση του θέματος της ημερήσιας διάταξης.

Προσήλθαν στη συνεδρίαση οι Περιφερειακοί Σύμβουλοι κ. κ 1. Πολίτης Αλέξιος, 2.Γάκης Χρήστος
Αποχώρησαν προσωρινά από την συνεδρίαση οι Περιφερειακοί Σύμβουλοι κ. κ. 1.Παπαδόπουλος Γεώργιος, 2.Παπαεμμανουήλ Γρηγόριος, 3.Κουρτίδης Κωνσταντίνος, 4.Βαβίας Σταύρος, 5.Πατακάκης Ανάργυρος, 6.Βουρβουκέλης Οδυσσεάς, 7.Χατζηγενέ Ιρφάν, 8.Δόντσος Δημήτριος, 9.Μωυσιάδης Αριστείδης 10.Περεντίδης Θεόδωρος.

Εισηγούμενος το όγδοο θέμα της ημερήσιας διάταξης ο Θεματικός Αντιπεριφερειάρχης Αγροτικής Οικονομίας και Κτηνιατρικής κ. Γεώργιος Ζιμπίδης, έθεσε υπόψη των μελών του Περιφερειακού Συμβουλίου Ανατολικής Μακεδονίας και Θράκης, το με αρ πρωτ.: 290591/5088/26-11-2021 έγγραφο του Τμήματος Περιβάλλοντος και Υδροοικονομίας της Π. Ε. Δράμας, το οποίο αναφέρει τα εξής:

1. ΤΙΤΛΟΣ ΕΡΓΟΥ Η ΔΡΑΣΤΗΡΙΟΤΗΤΑΣ		
Διαβίβαση εκ νέου παρατηρήσεων επί των διορθώσεων της Μελέτης Περιβαλλοντικών Επιπτώσεων (Μ.Π.Ε) εκμετάλλευσης λατομείου μαρμάρου της εταιρείας « ΟΡΥΚΤΑ ΚΑΙ ΛΑΤΟΜΕΙΑ ΜΑΡΜΑΡΟΥ ΙΚΕ » έκτασης 99.273 τ.μ. στη θέση «Καρυδιές» της Τ.Κ. Βαθυλάκου του Δήμου Δράμας της Π.Ε. Δράμας.		
2. ΘΕΣΜΙΚΟ ΠΛΑΙΣΙΟ ΠΟΥ ΔΙΕΠΕΙ ΤΟ ΠΕΔΙΟ ΕΙΣΗΓΗΣΗΣ ΤΗΣ ΥΠΗΡΕΣΙΑΣ ΜΑΣ		
A/A	ΣΤΟΙΧΕΙΟ ΘΕΣΜΙΚΟΥ ΠΛΑΙΣΙΟΥ (ΦΕΚ)	ΤΙΤΛΟΣ ΣΤΟΙΧΕΙΟΥ ΘΕΣΜΙΚΟΥ ΠΛΑΙΣΙΟΥ
1.	160Α/86 (Ν.1650)	Προστασία του περιβάλλοντος
2.	45Β/15-1-2014 (ΚΥΑ οικ.1649/45)	Εξειδίκευση των διαδικασιών γνωμοδοτήσεων...της κατηγορίας Α
3.	209Α/21-9-2011 (Ν.4014)	Περιβαλλοντική αδειοδότηση έργων και δραστηριοτήτων
4.	135Β/27-1-2014 (ΥΑ οικ.170225)	Εξειδίκευση των περιεχομένων των φακέλων περιβαλ. αδειοδ....
5.	2076Β/25-9-2009 ΚΥΑ 39624/2209/Ε103	Μέτρα, όροι και περιορισμοί για την διαχείριση αποβλήτων της εξορυκτικής βιομηχανίας
6.	1495Β/6-9-2010 ΚΥΑ ΗΠ37338/1807/Ε.103	Καθορισμός μέτρων και διαδικασιών για την διατήρηση της άγριας ορνιθοπανίδας και των οικοτόπων/ενδιαιτημάτων της

3. ΣΤΟΙΧΕΙΑ ΕΙΣΗΓΗΣΗΣ

Στο πλαίσιο των αρμοδιοτήτων της υπηρεσίας μας, όπως αυτές αναφέρονται στην νομοθεσία (σημείο 2 του παρόντος) και κατόπιν σχετικού αιτήματος του Τμήματος Συλλογικών Οργάνων της ΠΑΜΘ για το έργο – δραστηριότητα του σημείου 1 του παρόντος, η εισήγησή μας επί του φακέλου της Μελέτης Περιβαλλοντικών Επιπτώσεων έχει ως εξής:

Υπεύθυνοι συντάκτες με βάση το άρθρο 2 παρ. 6 της απόφασης 183037/5115/9-8-80 είναι ο Ηλιάδης Γεώργιος, Διπλ.Πολιτικός Μηχανικός.

ΕΠΙΣΗΜΑΝΣΕΙΣ-ΠΑΡΑΤΗΡΗΣΕΙΣ

Οι παρατηρήσεις αφορούν τις προτεινόμενες διορθώσεις επί της Μελέτης Περιβαλλοντικών Επιπτώσεων (Μ.Π.Ε) εκμετάλλευσης λατομείου μαρμάρου της εταιρείας «**ΟΡΥΚΤΑ ΚΑΙ ΛΑΤΟΜΕΙΑ ΜΑΡΜΑΡΟΥ ΙΚΕ**» έκτασης **99.273 τ.μ.** στη θέση «Καρυδιές» της Τ.Κ. Βαθυλάκου του **Δήμου Δράμας** της Π.Ε. Δράμας, οι οποίες αφορούν στις παρατηρήσεις της υπ'αριθ.2244/.....-2021 εισήγησης της Υπηρεσίας μας, στην οποία επισημάνθηκαν τα εξής:

1. Ο λατομικός χώρος χωροθετείται εντός του ρέματος «Φιδόσερμα» και η απόθεση των στείρων βάσει της ΜΠΕ (τοπογραφικά σχέδια και οι συνοδευόμενες τομές) φαίνεται να γίνεται εντός της κοίτης αυτού. Στη ΜΠΕ δεν γίνεται λόγος για ύπαρξη ρέματος και κατά συνέπεια δεν εξετάζεται εάν υπάρχει η υποχρέωση για οριοθέτηση αυτού κατά την έννοια του **ν.4258 (ΦΕΚ Α/94/14-4-2014)**.

2. Στο κείμενο της ΜΠΕ γίνεται λόγος για ύπαρξη ιδιόκτητου κληροτεμάχιου εντός του αιτούμενου λατομικού χώρου στο οποίο δεν θα πραγματοποιηθεί-κατά τα λεγόμενα της μελέτης-καμία επέμβαση. Από την μελέτη δεν διευκρινίζεται γιατί αυτή η ιδιόκτητη έκταση εμπίπτει στο τοπογραφικό της λατομικής δραστηριότητας και δεν εξαιρείται.

Κατόπιν τούτου τροποποιείται η ΜΠΕ ως προς τις βαθμίδες εκμετάλλευσης και απόθεσης στείρων ούτως ώστε να τηρηθεί ζώνη προστασίας 20 μέτρων εκατέρωθεν του άξονα όδευσης του ρέματος «Φιδόσερμα» το οποίο αποτυπώνεται και στο τοπογραφικό διάγραμμα που συνοδεύει την ΜΠΕ.

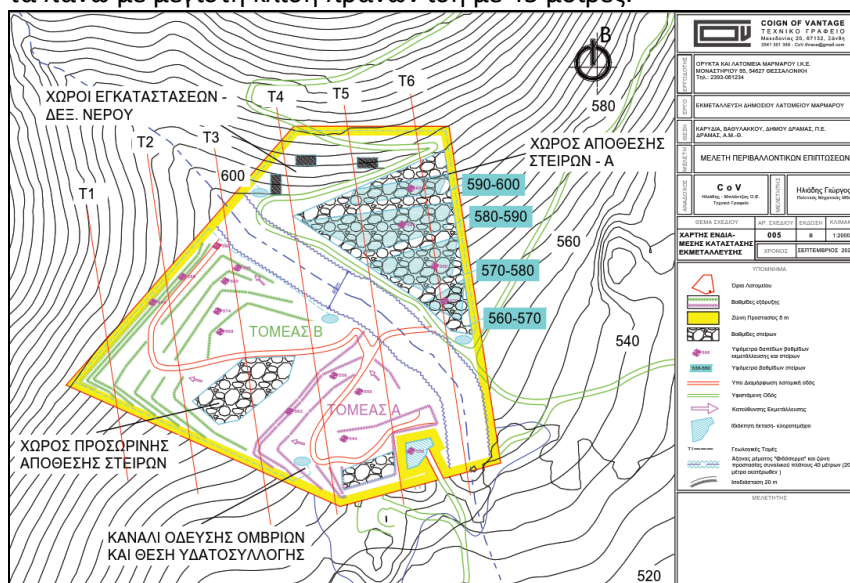
Συγκεκριμένα στην τελική μορφή του χώρου προβλέπεται ότι θα διανοιχθούν 13 βαθμίδες εκμετάλλευσης με υψόμετρα δαπέδου στα 604, +598, +592, +586, +580, +574, +568, +562, +556, 550, +544, +538, +532 μέτρα και θα δημιουργηθούν δύο χώροι απόθεσης στείρων ο χώρος Α με τέσσερις βαθμίδες στα +560, +570, +580, +590 μέτρα και ύψος 10 μέτρων έκαστη και ο χώρος Β με έξι βαθμίδες (προστίθενται άλλες δύο βαθμίδες) στα +532, +542, +552, +562, +572 και +582 μέτρα με ύψος 10.

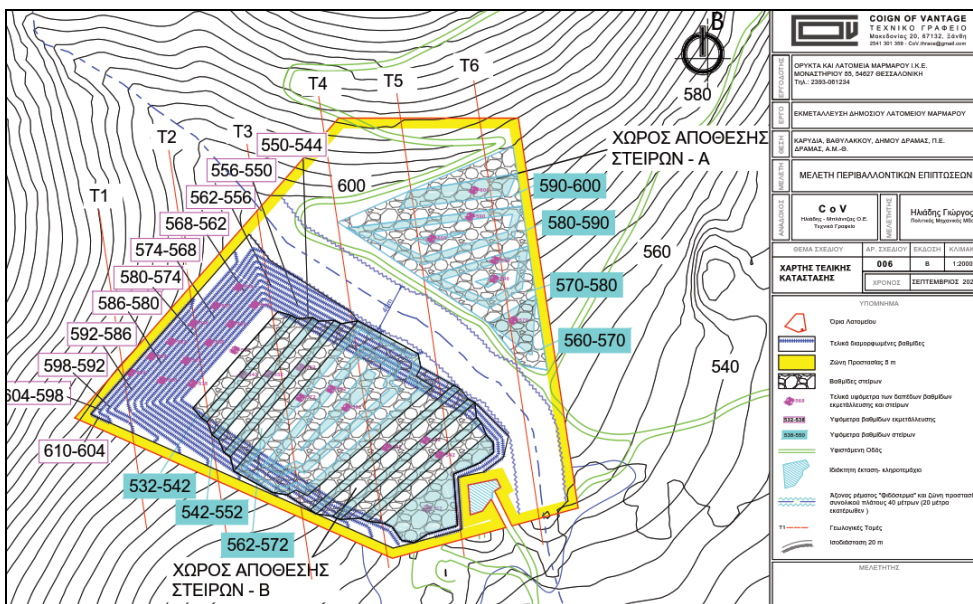
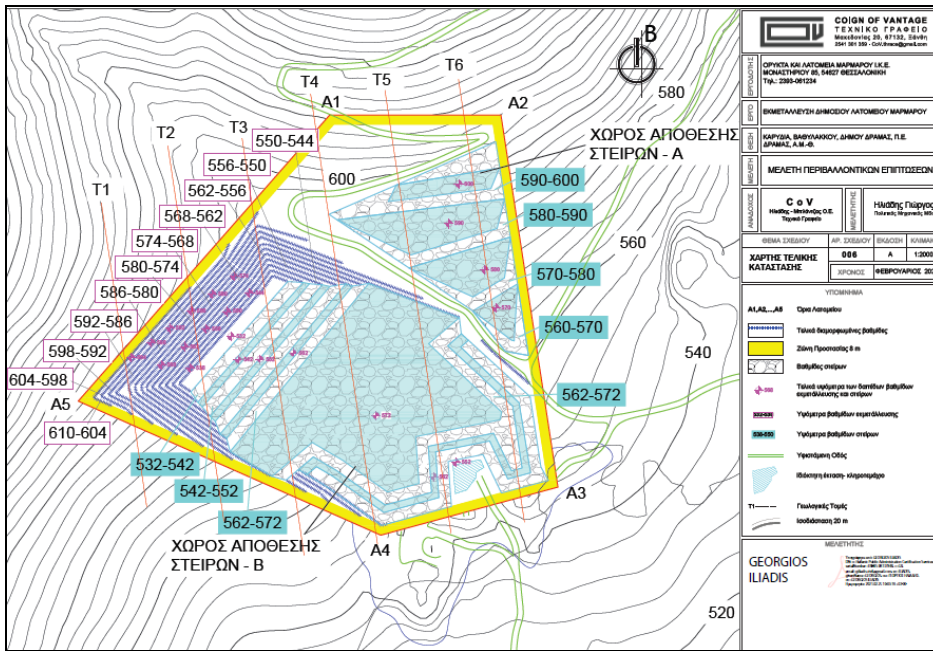
Η εκμετάλλευση θα χωριστεί σε δύο τομείς (Α και Β) οι οποίοι και θα εκκινήσουν ταυτόχρονα. Ο Τομέας Α περιλαμβάνει την υφιστάμενη διάνοιξη στα νοτιοανατολικά του λατομικού χώρου και ο Τομέας Β περιλαμβάνει το βορειοδυτικό τμήμα του λατομικού χώρου. Σταδιακά η εξόρυξη θα επεκταθεί στο σύνολο της έκτασης όπως αποτυπώνεται και στο χάρτη τελικής κατάστασης. Στη ζώνη προστασίας του ρέματος Φιδόσερμα δεν θα πραγματοποιηθεί καμία επέμβαση

Καθώς εξοφλούνται οι βαθμίδες εκμετάλλευσης και ολοκληρώνονται οι βαθμίδες εναπόθεσης των στείρων θα υλοποιείται τμηματικά το πρόγραμμα αποκατάστασης όπως αυτό προβλέπεται.

Ο υπό μελέτη λατομικός χώρος έχει συνολική έκταση 99,27382 στρεμμάτων. Περιμετρικά της έκτασης προβλέπεται ζώνη προστασίας πλάτους 8 μέτρων όπως προβλέπεται στο άρθρο 84, παρ. 2 του Κ.Μ.Λ.Ε. Στη ζώνη αυτή των 8 μέτρων θα δημιουργηθούν κανάλια τριγωνικής διατομής και βάθους τουλάχιστον 0.5 μέτρων για την παραλαβή και διευθέτηση των όμβριων υδάτων που ρέουν εντός του λατομείου. Τα ύδατα θα οδεύσουν μέσω των παραπάνω καναλιών προς χαμηλότερα σημεία και θα συγκεντρωθούν σε τεχνητές υδατοσυλλογές που θα δημιουργούνται ανάλογα με την πορεία της εξόρυξης. Στόχος είναι να μην ρέουν ακανόνιστα ύδατα στις κατάντη περιοχές εκτός του λατομικού χώρου.

Τα στείρα θα καταλάβουν αρχικά το ανατολικό τμήμα του λατομικού χώρου (Χώρος Απόθεσης Στείρων Α), στην ενδιάμεση φάση της εκμετάλλευσης θα δημιουργηθεί μια προσωρινή απόθεση στείρων (Χώρος Προσωρινής Απόθεσης Στείρων) στο κέντρο του λατομικού χώρου και τελικά θα δημιουργηθεί η τελευταία θέση απόθεσης στείρων (Χώρος Απόθεσης Στείρων Β) που θα καταλαμβάνει το μεγαλύτερο μέρος του λατομικού χώρου. Οι βαθμίδες εναπόθεσης στείρων θα έχουν ύψος δέκα (10) μέτρων, πλάτος δαπέδου βαθμίδας τουλάχιστον έξι (6) μέτρων, και θα διαμορφώνονται από κάτω προς τα πάνω με μέγιστη κλίση πρηνών ίση με 45 μοίρες.





Βάσει της κατατεθειμένης μελέτης η προσπέλαση του δρόμου θα γίνεται από την δασική οδό που διασχίζει το λατομικό χώρο. Με την εξέλιξη της εξόρυξης και όταν οι υφιστάμενες προσβάσεις δεν επαρκούν για την εξυπηρέτηση της, θα κατασκευαστούν εσωτερικές οδοί προσπέλασης. Η υφιστάμενη οδός πρόσβασης στο ιδιόκτητο γεωτεμάχιο δεν θα χρησιμοποιείται για τις ανάγκες της εκμετάλλευσης του λατομικού χώρου. Το ιδιόκτητο αγροτεμάχιο στο οποίο δεν θα γίνει καμία επέμβαση εξαιρείται του τοπογραφικού διαγράμματος.

4. ΠΑΡΑΤΗΡΗΣΕΙΣ-ΕΠΙΣΗΜΑΝΣΕΙΣ

Η υπηρεσία δεν έχει αντίρρηση για την υλοποίηση της δραστηριότητας **με την προϋπόθεση** ότι πρέπει να εξεταστεί η αναγκαιότητα τήρησης της διαδικασίας οριοθέτησης.

Ως εκ τούτου η δημιουργία του επιχώματος των στείρων στην τελική αποκατάσταση του λατομικού χώρου θα προσαρμοστεί με βάση τα δεδομένα της αποτύπωσης των μορφολογικών χαρακτηριστικών του ρέματος (μετά την οριοθέτηση) ούτως ώστε να μη δημιουργείται έγκοιλο βάθους 50m πλησίον της όχθης του ρέματος (σχετικά: τομή T5 του τεύχους σχεδίων και χαρτών της ΜΠΕ).

5. ΣΥΜΠΕΡΑΣΜΑ ΕΙΣΗΓΗΣΗΣ	
B. ΕΙΣΗΓΟΥΜΑΣΤΕ ΘΕΤΙΚΆ ΓΙΑ ΤΗΝ ΜΠΕ ΤΗΣ ΔΡΑΣΤΗΡΙΟΤΗΤΑΣ ΜΕ ΤΟΥΣ ΌΡΟΥΣ- ΠΡΟΫΠΟΘΕΣΕΙΣ ΠΟΥ ΠΑΡΑΤΙΘΕΝΤΑΙ ΣΤΟ ΣΗΜΕΙΟ 4 ΤΟΥ ΠΑΡΟΝΤΟΣ	X

Το Περιφερειακό Συμβούλιο Ανατολικής Μακεδονίας και Θράκης μετά από διαλογική συζήτηση έχοντας υπόψη τις διατάξεις α) των άρθρων 164 και 177 του Ν. 3852/2010, όπως τροποποιήθηκε και ισχύει, β) του άρθρου 5 παρ.2 του Ν. 1650/86, όπως αντικαταστάθηκε από το άρθρο 3των παρ. 2και 3του Ν. 3010/2002 και γ) το άρθρο 1 παρ. 4 του Ν. 4014/2011.

**ΑΠΟΦΑΣΙΖΕΙ ΚΑΤΑ ΠΛΕΙΟΨΗΦΙΑ
ΜΕ ΨΗΦΟΥΣ 31 ΥΠΕΡ 2 ΚΑΤΑ 1 ΛΕΥΚΟ**

Γνωμοδοτεί υπέρ της έγκρισης περιβαλλοντικών όρων επί της Μελέτης Περιβαλλοντικών Επιπτώσεων (Μ.Π.Ε) της εταιρείας ΟΡΥΚΤΑ ΚΑΙ ΛΑΤΟΜΕΙΑ ΜΑΡΜΑΡΟΥ ΙΚΕ αναφορικά με την έγκριση περιβαλλοντικών όρων για την εκμετάλλευση λατομείου μαρμάρων εκτάσεως 99.273,82 τμ που βρίσκεται στην θέση «Καρυδιές», στην περιοχή του Δήμου Δράμας, Π.Ε. Δράμας, όπως ειδικότερα αναφέρεται στη εισήγηση της αρμόδιας υπηρεσίας. (ΠΕΤ 2102483225).

ΚΑΤΑ της ανωτέρω απόφασης ψήφισαν οι Περιφερειακοί Σύμβουλοι κ.κ. 1.Στεφανίδης Ιωάννης, 2.Συμεωνίδης Θεόδωρος.

ΛΕΥΚΟ δήλωσε ο Περιφερειακός Σύμβουλος κ. Εξακουστός Κωνσταντίνος.

Η παρούσα απόφαση έλαβε α/α 274/2021.

**Ο ΠΡΟΕΔΡΟΣ ΤΟΥ
ΠΕΡΙΦΕΡΕΙΑΚΟΥ ΣΥΜΒΟΥΛΙΟΥ
ΑΝ.ΜΑΚΕΔΟΝΙΑΣ & ΘΡΑΚΗΣ**

**Ο ΓΡΑΜΜΑΤΕΑΣ ΤΟΥ
ΠΕΡΙΦΕΡΕΙΑΚΟΥ ΣΥΜΒΟΥΛΙΟΥ
ΑΝ. ΜΑΚΕΔΟΝΙΑΣ & ΘΡΑΚΗΣ**

Παπαθεοδώρου Χρήστος

Λυμπεράκης Δημήτριος

ΤΑ ΜΕΛΗ

- | | |
|---|---|
| <ol style="list-style-type: none"> 1. Πέτροβιτσο Δημήτριος 2. Τσαλικίδης Νικόλαος 3. Παπαδόπουλος Γεώργιος 4. Γαλάνης Βασίλειος 5. Ευφραμιδής Νικόλαος 6. Τσώνης Αθανάσιος 7. Παπαεμμανουήλ Γρηγόριος 8. Κουρτίδης Κωνσταντίνος 9. Μουλταζά Ταρκάν Μουλταζά 10. Αντωνιάδης Κωνσταντίνος 11. Ιμπράμ Αχμέτ ΑΠΩΝ 12. Βενετίδης Κωνσταντίνος 13. Γαλανόπουλος Δημήτριος ΑΠΩΝ 14. Δελησταμάτης Βασίλειος 15. Πολίτης Αλέξιος 16. Ναλμπάντης Κωνσταντίνος | <ol style="list-style-type: none"> 26. Βουρβουκέλης Οδυσσεάς 27. Χατζηγκενέ Ιρφάν 28. Κατσιμίγας Κωνσταντίνος 29. Χατζηπέμου Χρήστος 30. Μαχμούτ Σερκάν 31. Κουράκ Ριτβάν ΑΠΩΝ 32. Αργυρίου Νικόλαος 33. Σμιτσής Κωνσταντίνος 34. Γρανάς Αρχέλαος 35. Ζιμπίδης Γεώργιος 36. Ζαμπουνίδης Ιωάννης 37. Δόντσος Δημήτριος 38. Τρέλλης Χρήστος ΑΠΩΝ 39. Στεφανίδης Ιωάννης 40. Συμεωνίδης Θεόδωρος 41. Περεντίδης Θεόδωρος |
|---|---|

- | | | |
|-------------------------------------|--------|-----------------------------|
| 17. Τοψίδης Χριστόδουλος | | 42. Καραγιώργης Ανδρέας |
| 18. Μαρκόπουλος Θεόδωρος | | 43. Ιμάμογλου Τζιχάν |
| 19. Ιωσηφίδης Αλέξανδρος | | 44. Ναθαναηλίδης Αναστάσιος |
| 20. Βαβίας Σταύρος | | 45. Καριπίδης Παύλος |
| 21. Βουλγαρίδης Νικόλαος | ΑΠΩΝ | 46. Μωυσιάδης Αριστείδης |
| 22. Εξακουστός Κωνσταντίνος | | 47. Γάκης Χρήστος |
| 23. Ταπατζάς Εμμανουήλ | | 48. Αμοιρίδης Μιχαήλ |
| 24. Πατακάκης Ανάργυρος | | 49. Πολυμέρου Μαρία |
| 25. Καζάκου – Βρούζου Τριανταφυλλιά | ΑΠΟΥΣΑ | |