

Του Πρακτικού 11/2021 της συνεδρίασης του Περιφερειακού Συμβουλίου
Ανατολικής Μακεδονίας και Θράκης

Αριθ. Απόφασης 188/2021

ΠΕΡΙΛΗΨΗ: Γνωμοδότηση για την έγκριση περιβαλλοντικών όρων επί της Μελέτης Περιβαλλοντικών Επιπτώσεων (Μ.Π.Ε.) αναφορικά με την εκμετάλλευση λατομείου μαρμάρου της εταιρείας «**FHL Η.ΚΥΡΙΑΚΙΔΗΣ ΜΑΡΜΑΡΑ ΓΡΑΝΙΤΕΣ ΑΒΕΕ**» έκτασης 99.974τ.μ. στη θέση «Λευκή Κορυφή» της Τ. Κ. Πύργων του **Δήμου Προσοτσάνης** της Π. Ε. Δράμας.

Στην Κομοτηνή σήμερα 30-08-2021 ημέρα Δευτέρα και ώρα 18:00 συνήλθε σε συνεδρίαση το Περιφερειακό Συμβούλιο Ανατολικής Μακεδονίας και Θράκης με τηλεδιάσκεψη μετά από την **Δ.Δ.οικ. 3968/24-8-2021** έγγραφη πρόσκληση του Προέδρου του κ. Χρήστου Παπαθεοδώρου, η οποία επιδόθηκε στον Περιφερειάρχη κ. Χρήστο Μέτιο, και σε κάθε Περιφερειακό Σύμβουλο, σύμφωνα με το άρθρο 167 του Ν.3852/2010, όπως τροποποιήθηκε και ισχύει.

ΠΑΡΟΝΤΕΣ :

Ο Περιφερειάρχης Α.Μ.Θ κ. Μέτιος Χρήστος

Ο Πρόεδρος του Π.Σ. κ. Παπαθεοδώρου Χρήστος

Ο Αντιπρόεδρος του Π.Σ. κ. Ιωσηφίδης Αλέξανδρος

Ο Γραμματέας του Π.Σ κ. Λυμπεράκης Δημήτριος

ΤΑ ΜΕΛΗ

- | | |
|-----------------------------|-------------------------------------|
| 1. Πέτροβιτς Δημήτριος | 21. Πατακάκης Ανάργυρος |
| 2. Τσαλικίδης Νικόλαος | 22. Καζάκου – Βρούζου Τριανταφυλλιά |
| 3. Παπαδόπουλος Γεώργιος | 23. Βουρβουκέλης Οδυσσέας |
| 4. Γαλάνης Βασίλειος | 24. Χατζηγκενέ Ιρφάν |
| 5. Ευφραιμίδης Νικόλαος | 25. Κατσιμίγας Κωνσταντίνος |
| 6. Τσώνης Αθανάσιος | 26. Χατζηπέμου Χρήστος |
| 7. Παπαεμμανουήλ Γρηγόριος | 27. Αργυρίου Νικόλαος |
| 8. Κουρτίδης Κωνσταντίνος | 28. Κουράκ Ριτβάν |
| 9. Μουλταζά Ταρκάν Μουλταζά | 29. Σιμισής Κωνσταντίνος |
| 10. Αντωνιάδης Κωνσταντίνος | 30. Γρανάς Αρχέλαος |
| 11. Ιμπράμ Αχμέτ | 31. Ζιμπίδης Γεώργιος |
| 12. Βενετίδης Κωνσταντίνος | 32. Ζαμπουνίδης Ιωάννης |
| 13. Δελησταμάτης Βασίλειος | 33. Δόντσος Δημήτριος |
| 14. Πολίτης Αλέξιος | 34. Συμεωνίδης Θεόδωρος |
| 15. Ναλμπάντης Κωνσταντίνος | 35. Περεντίδης Θεόδωρος |
| 16. Τοψίδης Χριστόδουλος | 36. Καραγιώργης Ανδρέας |
| 17. Μαρκόπουλος Θεόδωρος | 37. Ιμάμογλου Τζιχάν |
| 18. Βαβίας Σταύρος | 38. Ναθαναηλίδης Αναστάσιος |
| 19. Αμοιρίδης Μιχαήλ | 39. Καριπίδης Παύλος |
| 20. Εξακουστός Κωνσταντίνος | 40. Μωυσιάδης Αριστείδης |

ΑΠΟΝΤΕΣ

ΤΑ ΜΕΛΗ

- 1.Γαλανόπουλος Δημήτριος, 2.Βουλγαρίδης Νικόλαος, 3.Ταπατζάς Εμμανουήλ, 4.Πολυμέρου Μαρία, 5.Μαχμούτ Σερκάν, 6.Τρέλλης Χρήστος, 7. Στεφανίδης Ιωάννης, 8.Γάκης Χρήστος.**

Παραβρέθηκε στη συνεδρίαση η Εκτελεστική Γραμματέας της Περιφέρειας Ανατολικής Μακεδονίας και Θράκης κα Ζωή Κοσμίδου.

Χρέη υπηρεσιακής γραμματέως άσκησε η υπάλληλος της Περιφέρειας Ανατολικής Μακεδονίας και Θράκης κα Παρασκευή Διαμαντοπούλου.

Αφού διαπιστώθηκε απαρτία διότι σε σύνολο 51 μελών ήταν παρόντα τα 39 μέλη, άρχισε η συζήτηση των θεμάτων της ημερήσιας διάταξης.

Προσήλθαν στη συνεδρίαση οι Περιφερειακοί Σύμβουλοι κ.κ. 1. Πέτροβιτς Δημήτριος, 2. Πολίτης Αλέξιος, 3. Κουράκ Ριτβάν, 4.Ιωσηφίδης Αλέξανδρος.

Αποχώρησαν οριστικά από τη συνεδρίαση οι Περιφερειακοί Σύμβουλοι κ.κ. 1. Πέτροβιτς Δημήτριος, 2.Τσώνης Αθανάσιος, 3.Κουρτίδης Κωνσταντίνος 4.Μουλταζά Ταρκάν Μουλταζά, 5.Ιμπράμ Αχμέτ, 6.Πολίτης Αλέξιος, 7.Μαρκόπουλος Θεόδωρος, 8.Ιωσηφίδης Αλέξανδρος, 9.Αμοιρίδης Μιχαήλ, 10.Καζάκου – Βρούζου Τριανταφυλλιά, 11.Βουρβουκέλης Οδυσσέας, 12. Κατσιμίγας Κωνσταντίνος, 13.Κουράκ Ριτβάν, 14.Δόντος Δημήτριος, 15.Μωυσιάδης Αριστείδης.

Αποχώρησαν προσωρινά από τη συνεδρίαση οι Περιφερειακοί Σύμβουλοι κ.κ. 1.Βενετίδης Κωνσταντίνος, 2.Ζαμπουνίδης Ιωάννης, 3.Ναθαναηλίδης Αναστάσιος.

Εισηγούμενος το δέκατο τρίτο θέμα της ημερήσιας διάταξης, ο Θεματικός Αντιπεριφερειάρχης Αγροτικής Οικονομίας και Κτηνιατρικής κ. Γεώργιος Ζιμπίδης έθεσε υπόψη των μελών του Περιφερειακού Συμβουλίου το αρ. πρωτ. 154068/2901/20-07-2021 έγγραφο του Τμήματος Περιβάλλοντος και Υδροοικονομίας της Π. Ε. Δράμας, το οποίο αναφέρει τα εξής:

1. ΤΙΤΛΟΣ ΕΡΓΟΥ Η ΔΡΑΣΤΗΡΙΟΤΗΤΑΣ		
Διαβίβαση παρατηρήσεων επί της Μελέτης Περιβαλλοντικών Επιπτώσεων (Μ.Π.Ε) αναφορικά με την εκμετάλλευση λατομείου μαρμάρου της FHL Η.ΚΥΡΙΑΚΙΔΗΣ ΜΑΡΜΑΡΑ ΓΡΑΝΙΤΕΣ ΑΒΕΕ έκτασης 99.974τ.μ. στη θέση «Λευκή Κορυφή» της Τ.Κ. Πύργων του Δήμου Προσοτσάνης της Π.Ε. Δράμας.		
2. ΘΕΣΜΙΚΟ ΠΛΑΙΣΙΟ ΠΟΥ ΔΙΕΠΕΙ ΤΟ ΠΕΔΙΟ ΕΙΣΗΓΗΣΗΣ ΤΗΣ ΥΠΗΡΕΣΙΑΣ ΜΑΣ		
Α/Α	ΣΤΟΙΧΕΙΟ ΘΕΣΜΙΚΟΥ ΠΛΑΙΣΙΟΥ (ΦΕΚ)	ΤΙΤΛΟΣ ΣΤΟΙΧΕΙΟΥ ΘΕΣΜΙΚΟΥ ΠΛΑΙΣΙΟΥ
1.	160Α/86 (Ν.1650)	Προστασία του περιβάλλοντος
2.	45Β/15-1-2014 (ΚΥΑ οικ.1649/45)	Εξειδίκευση των διαδικασιών γνωμοδοτήσεων...της κατηγορίας Α
3.	209Α/21-9-2011 (Ν.4014)	Περιβαλλοντική αδειοδότηση έργων και δραστηριοτήτων
4.	135Β/27-1-2014 (ΥΑ οικ.170225)	Εξειδίκευση των περιεχομένων των φακέλων περιβαλ. αδειοδ....
5.	2076Β/25-9-2009 ΚΥΑ 39624/2209/Ε103	Μέτρα, όροι και περιορισμοί για την διαχείριση αποβλήτων της εξορυκτικής βιομηχανίας
6.	1495Β/6-9-2010 ΚΥΑ ΗΠ37338/1807/Ε.103	Καθορισμός μέτρων και διαδικασιών για την διατήρηση της άγριας ορνιθοπανίδας και των οικοτόπων/ενδιαιτημάτων της

3. ΣΤΟΙΧΕΙΑ ΕΙΣΗΓΗΣΗΣ

Στο πλαίσιο των αρμοδιοτήτων της υπηρεσίας μας, όπως αυτές αναφέρονται στην νομοθεσία

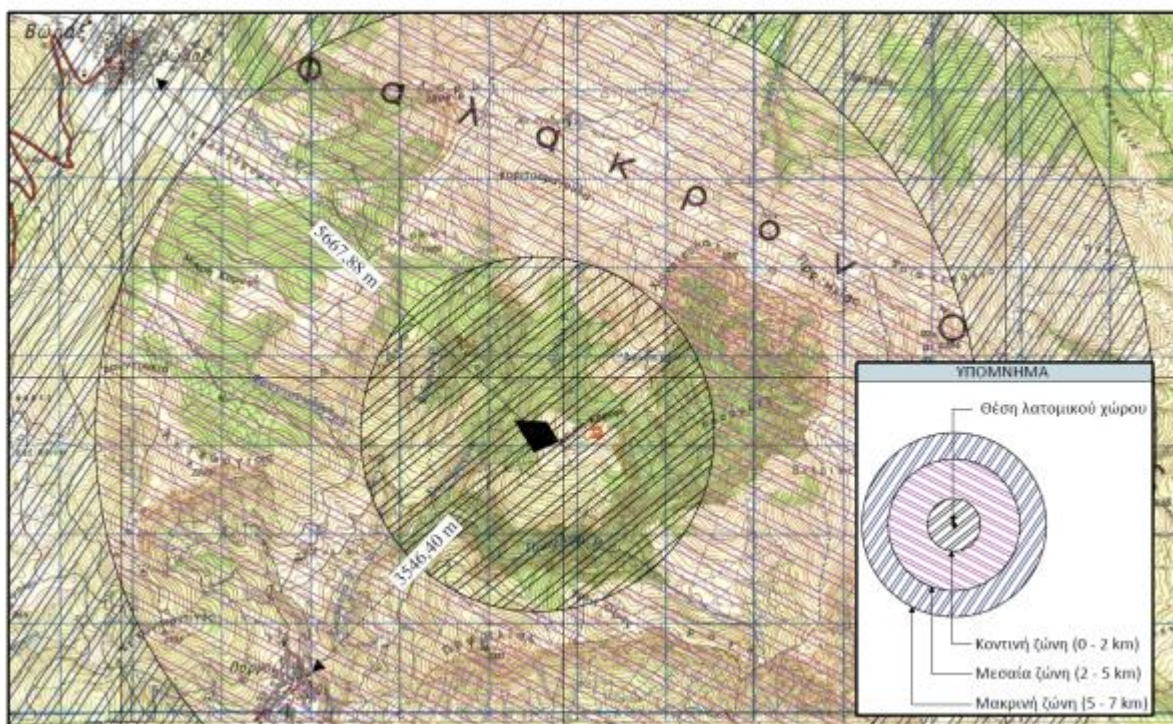
(σημείο 2 του παρόντος) και κατόπιν σχετικού αιτήματος του Τμήματος Συλλογικών Οργάνων της ΠΑΜΘ για το έργο – δραστηριότητα του σημείου 1 του παρόντος, η εισήγησή μας επί του φακέλου της Μελέτης Περιβαλλοντικών Επιπτώσεων έχει ως εξής:

Υπεύθυνοι συντάκτες με βάση το άρθρο 2 παρ. 6 της απόφασης 183037/5115/9-8-80 είναι η Ζωή Δηληγεράκη Γεωλόγος, ο Βασίλειος Κοντσιώτης Δασολόγος, ο Γεώργιος Σεραφειμίδης Μηχανικός Ορυκτών Πόρων.

ΕΠΙΣΗΜΑΝΣΕΙΣ-ΠΑΡΑΤΗΡΗΣΕΙΣ

Οι παρατηρήσεις αφορούν τη Μελέτη Περιβαλλοντικών Επιπτώσεων (Μ.Π.Ε) αναφορικά με την εκμετάλλευση λατομείου μαρμάρου **ΦΗΛ Η.ΚΥΡΙΑΚΙΔΗΣ ΜΑΡΜΑΡΑ ΓΡΑΝΙΤΕΣ ΑΒΕΕ** έκτασης **99.974 τ.μ.** στη θέση «Λευκή Κορυφή» της Τ.Κ. Πύργων του **Δήμου Προσοτσάνης** της Π.Ε. Δράμας.

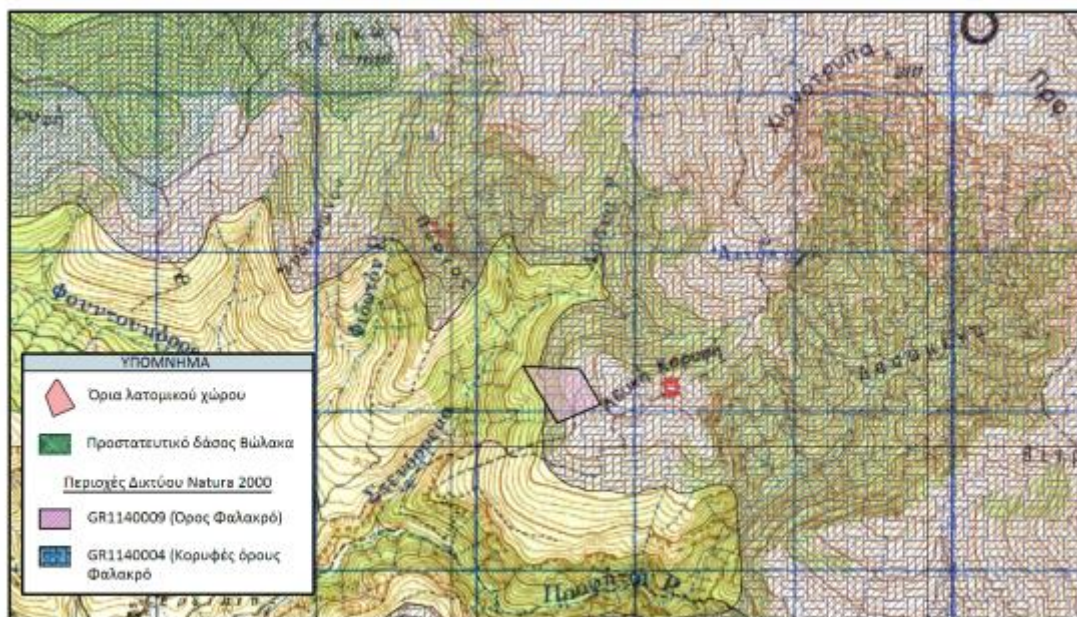
Η λατομική έκταση βρίσκεται 3,55 km ΒΑ του οικισμού των Πύργων, σε δημόσια δασική έκταση και αντικείμενο της έρευνας αποτελεί το κοίτασμα δολομιτικού μαρμάρου της περιοχής.



Χάρτης προσανατολισμού

Η περιοχή όπου μελετάται βρίσκεται εντός των περιοχών Natura 2000 με κωδικό GR1140004 και GR1140009 και ονομασία «Όρος Φαλακρό» και «Κορυφές Όρους Φαλακρό» αντίστοιχα.

Το υπό μελέτη έργο, χωροθετείται μερικώς εντός της Ειδικής Ζώνης Διατήρησης (Ε.Ζ.Δ.) με κωδικό GR1140004 και ονομασία «Κορυφές Όρους Φαλακρό», μερικώς εντός της Ζώνης Ειδικής Προστασίας (Ζ.Ε.Π.) με κωδικό GR1440009 και ονομασία «Όρος Φαλακρό» και εμπίπτει εντός της Σημαντικής Περιοχής για τα Πουλιά της Ελλάδας (Σ.Π.Π.Ε.) με κωδικό GR015 (Ελληνική Ορνιθολογική Εταιρεία) και ονομασία «Όρος Φαλακρό», η οποία προϋφίστατο της θεσμοθέτησης της περιοχής ως Ζ.Ε.Π. και ο χαρακτηρισμός της οποίας ουσιαστικά αποτέλεσε και την ανάδειξη της αναγκαιότητας ένταξης της περιοχής στον κατάλογο των Ζ.Ε.Π.



Εικόνα 3. Απόσπασμα Χάρτη Προστατευόμενων Περιοχών.

Για την εκμετάλλευση του μαρμαροφόρου κοιτάσματος θα επιλεγεί η μέθοδος της υπόγειας εξόρυξης Υπόγεια εξόρυξη: Σύμφωνα με τον σχεδιασμό του έργου η εκμετάλλευση θα πραγματοποιηθεί με τη μέθοδο της υπόγειας εκμετάλλευσης με θαλάμους και στύλους. Η εκμετάλλευση θα περιλαμβάνει τρεις ορόφους εκ των οποίων ο πρώτος θα έχει ύψος 5,5 m ενώ οι άλλοι δύο 6 m και θα εκτείνονται εντός τεσσάρων όμορων λατομείων. Για την προσπέλαση στο υπό μελέτη λατομείο θα χρησιμοποιούνται οι εισόδους που θα διανοιχτούν κατά την εκμετάλλευση όμορου λατομείου της εταιρίας που βρίσκεται δυτικά του υπό μελέτη λατομείου. Κατά αυτό τον τρόπο αποφεύγεται η διατάραξη της επιφάνειας του εδάφους που βρίσκεται εντός προστατευόμενων περιοχών.

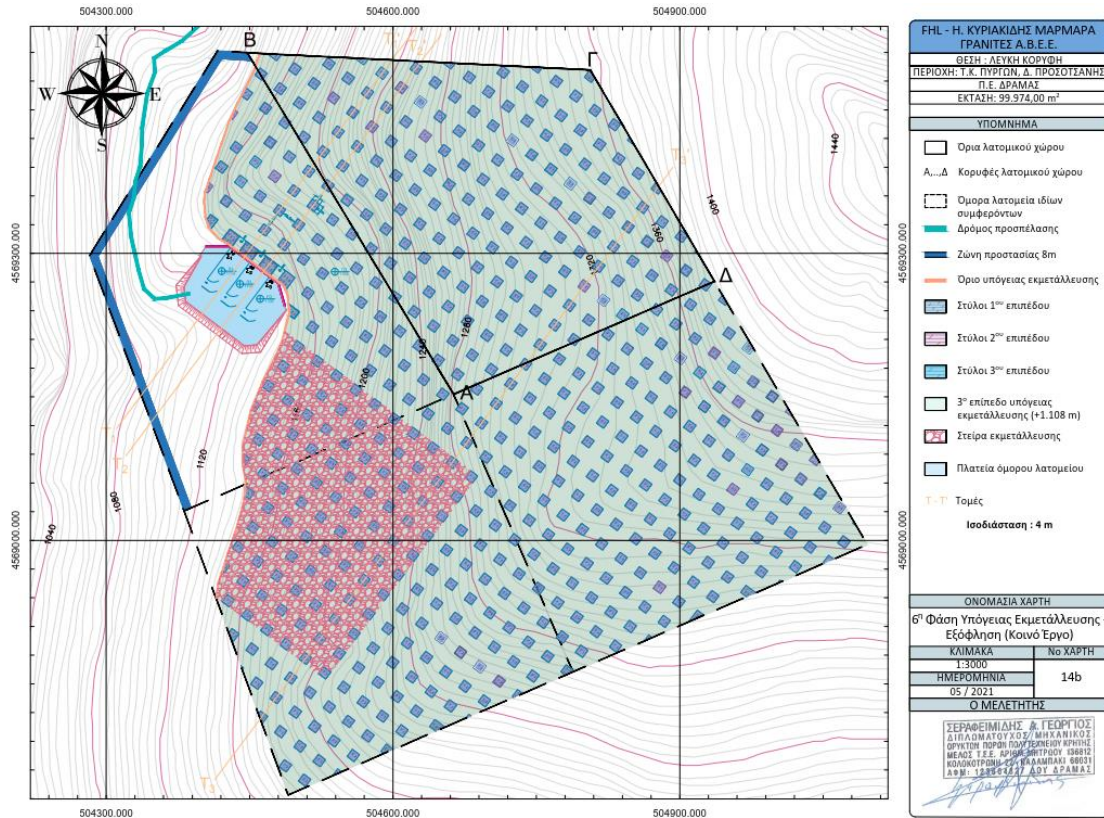
Η πρώτη βαθμίδα υπόγειας εκμετάλλευσης θα βρίσκεται σε υψόμετρο δαπέδου +1.120 m, η δεύτερη σε υψόμετρο +1.114 m και η τρίτη σε υψόμετρο +1.108 m.

Το σύνολο της υπόγειας εκμετάλλευσης θα πραγματοποιηθεί σε έξι φάσεις όπου θα εξοφλούνται σταδιακά οι υπόγειες βαθμίδες και στα τρία δάπεδα που προβλέπεται από τον σχεδιασμό της εξόρυξης.

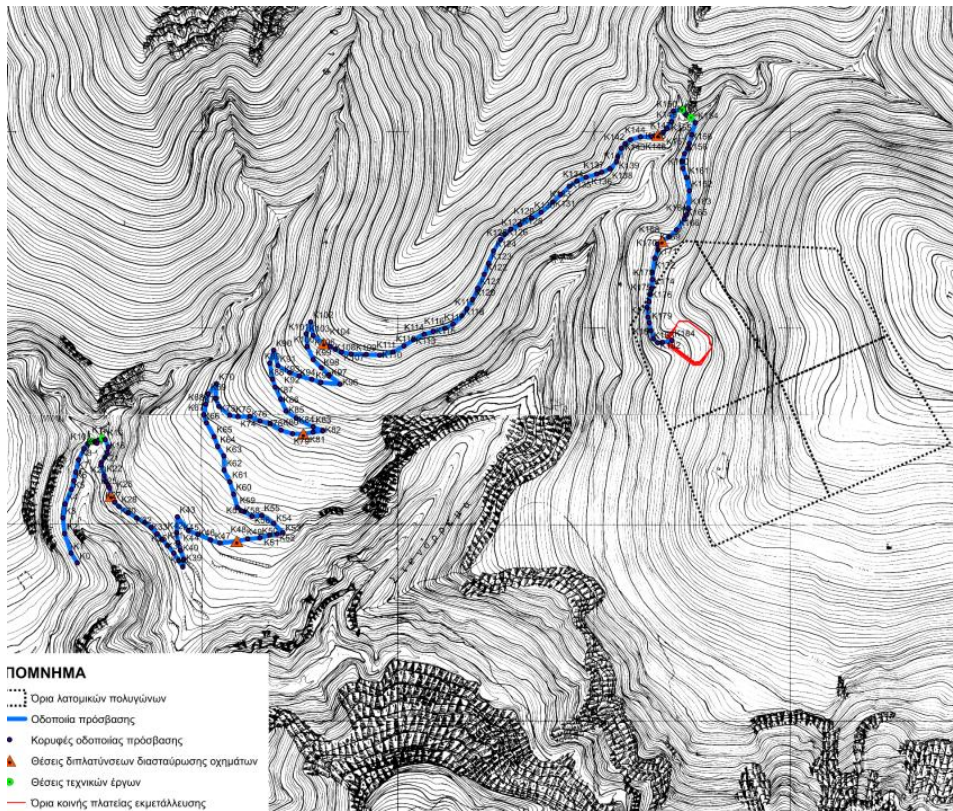
Εξορυκτικά απόβλητα Τα απόβλητα που θα προκύψουν, έπειτα της προσωρινής αποθήκευσής τους επί της πλατείας όμορου λατομείου της εταιρίας, θα επανατοποθετούνται στα εξοφλημένα σημεία της υπόγειας εξόρυξης. Η θέση των αποβλήτων θα βρίσκεται εντός του λατομικού χώρου των όμορων λατομείων στην θέση που υποδεικνύει ο χάρτης της 6^{ης} φάσης της υπόγειας εκμετάλλευσης (κοινό έργο) και η τελική απόθεσή τους θα γίνεται εντός των διάκενων που θα δημιουργηθούν κατά την εξόφληση της τρίτης υπόγειας βαθμίδας εκμετάλλευσης.

Για την τελική τους αποθήκευση θα εφαρμοστεί η μέθοδος της λιθογόμωσης στο κατώτερο επίπεδο της υπόγειας εκμετάλλευσης. Κατά το στάδιο της εξόφλησης του τρίτου δαπέδου της υπόγειας εκμετάλλευσης, του υπό μελέτη λατομείου αλλά και των όμορων λατομείων, θα πραγματοποιηθεί η αποκατάσταση του χώρου στην πλατεία και τα πρανή της πλατείας μέσω φυτεύσεων.

Η φάση κατασκευής έχει διάρκεια όσο και η φάση λειτουργίας του λατομείου, που στη συγκεκριμένη περίπτωση υπολογίζεται σε περίπου 55 έτη.



Η προσπέλαση του χώρου θα πραγματοποιείται μέσω δασικής οδού μήκους 4,679χλμ. η οποία θα διανοιχθεί για την κάλυψη των αναγκών των λατομείων του εκμεταλλευτή. Η οδός πρόσβασης ξεκινάει από υφιστάμενο οδικό δίκτυο ΝΔ του πολυγώνου έρευνας και ακολουθεί την πορεία του τοπογραφικού.



Η συγκεκριμένη πορεία χάραξης επιλέχθηκε για την ικανοποίηση του σκοπού του έργου με ταυτόχρονη ικανοποίηση των βασικών αρχών, όπως αυτές περιγράφονται στην ενότητα 2 της μελέτης (χάραξη εκτός των περιοχών του δικτύου Natura, ικανοποίηση της κύριας χρήσης για την οποία προορίζεται, κάλυψη λοιπών αναγκών μεταφοράς, προστασίας, κ.λπ.). Για τον εν λόγω δρόμο έχει κατατεθεί μελέτη διάνοιξης δασικής οδού στο Δασαρχείο Δράμας.

Για το εν λόγω λατομείο είχαν εγκριθεί διενέργειες ερευνητικών εργασιών, σύμφωνα με την με αριθ. πρωτ. 1118/Κ/6654/11-02-2021 (ΑΔΑ:6ΦΨΛΟΡ1Υ-2ΨΙ) απόφαση του Συντονιστή Αποκεντρωμένης Διοίκησης Μακεδονίας & Θράκης.

4. ΠΑΡΑΤΗΡΗΣΕΙΣ-ΕΠΙΣΗΜΑΝΣΕΙΣ

Όπως προαναφέρθηκε ο όγκος των παραγόμενων στείρων υλικών των λατομείων είναι υπολογίσιμος και προκύπτουν ερωτηματικά σχετικά με την δημιουργία «προσωρινών αποθέσεων» επί της πλατείας όπως αναφέρεται στην ΜΠΕ. Μετά την πάροδο των πρώτων ετών εκμετάλλευσης και έως ότου αυτή προχωρήσει στη τρίτη υπόγεια βαθμίδα για να εφαρμοστεί η μέθοδος της λιθογόμωσης με σείρα στο κατώτερο επίπεδο, θεωρούμε ότι θα υπάρξει πρόβλημα με τον όγκο των στείρων (και των τεσσάρων όμορων λατομείων) και θα πρέπει να ληφθεί σοβαρά υπόψη η ύπαρξη εναλλακτικής διαθέσιμης λύσης για την απόθεση των εξορυκτικών αποβλήτων, ήδη από το στάδιο στο οποίο βρίσκεται τώρα η παρούσα ΜΠΕ ούτως ώστε να συμπεριληφθεί στους όρους της ΑΕΠΟ της δραστηριότητας. Η επιταγή αυτή έχει να κάνει σχέση με το γεγονός ότι η δραστηριότητα είναι εντός δικτύου Natura που καθιστά την τυχόν μελλοντική επιφανειακή απόθεση στείρων μη συμβατή με τις περιβαλλοντικές απαιτήσεις. **Συνεπώς θα πρέπει να υπάρχει από τώρα διαθέσιμη λύση για την διαχείριση των χαρακτηριζομένων ως προσωρινά αποθηκευμένων στείρων υλικών.**

5. ΣΥΜΠΕΡΑΣΜΑ ΕΙΣΗΓΗΣΗΣ

Β. ΕΙΣΗΓΟΥΜΑΣΤΕ ΘΕΤΙΚΑ ΓΙΑ ΤΗΝ ΜΠΕ ΤΟΥ ΈΡΓΟΥ Ή ΤΗΣ ΔΡΑΣΤΗΡΙΟΤΗΤΑΣ ΜΕ ΤΟΥΣ ΌΡΟΥΣ - ΠΡΟΫΠΟΘΕΣΕΙΣ ΠΟΥ ΠΑΡΑΤΙΘΕΝΤΑΙ ΣΤΟ ΣΗΜΕΙΟ 4 ΤΟΥ ΠΑΡΟΝΤΟΣ

X

Το Περιφερειακό Συμβούλιο Ανατολικής Μακεδονίας και Θράκης μετά από διαλογική συζήτηση έχοντας υπόψη τις διατάξεις α) των άρθρων 164 και 177 του Ν. 3852/2010, όπως τροποποιήθηκε και ισχύει, β) του άρθρου 5 παρ.2 του Ν. 1650/86, όπως αντικαταστάθηκε από το άρθρο 3των παρ. 2και 3του Ν. 3010/2002 και γ) το άρθρο 1 παρ. 4 του Ν. 4014/2011.

ΑΠΟΦΑΣΙΖΕΙ ΚΑΤΑ ΠΛΕΙΟΨΗΦΙΑ ΜΕ ΨΗΦΟΥΣ 18 ΥΠΕΡ 7 ΚΑΤΑ

Γνωμοδοτεί υπέρ της έγκρισης περιβαλλοντικών όρων επί της Μελέτης Περιβαλλοντικών Επιπτώσεων (Μ.Π.Ε) αναφορικά με την εκμετάλλευση λατομείου μαρμάρου της εταιρείας «FHL Η.ΚΥΡΙΑΚΙΔΗΣ ΜΑΡΜΑΡΑ GRANITEΣ ΑΒΕΕ» έκτασης 99.974τ.μ. στη θέση «Λευκή Κορυφή» της Τ. Κ. Πύργων του Δήμου Προσοτσάνης της Π. Ε. Δράμας, όπως ειδικότερα αναφέρεται στην εισήγηση της αρμόδιας υπηρεσίας.

Κατά της ανωτέρω απόφασης ψήφισαν οι Περιφερειακοί Σύμβουλοι κ.κ. 1 Βαβίας Σταύρος, 2.Εξακουστός Κωνσταντίνος, 3.Χατζηγκενέ Ιρφάν, 4.Χατζηπέμου Χρήστος, 5.Αργυρίου Νικόλαος, 6.Λυμπεράκης Δημήτριος, 7.Συμεωνίδης Θεόδωρος.

Η παρούσα απόφαση έλαβε α/α 188/2021.

Ο ΠΡΟΕΔΡΟΣ ΤΟΥ
ΠΕΡΙΦΕΡΕΙΑΚΟΥ ΣΥΜΒΟΥΛΙΟΥ
ΑΝ.ΜΑΚΕΔΟΝΙΑΣ & ΘΡΑΚΗΣ

Ο ΓΡΑΜΜΑΤΕΑΣ ΤΟΥ
ΠΕΡΙΦΕΡΕΙΑΚΟΥ ΣΥΜΒΟΥΛΙΟΥ
ΑΝ. ΜΑΚΕΔΟΝΙΑΣ & ΘΡΑΚΗΣ

Παπαθεοδώρου Χρήστος

Λυμπεράκης Δημήτριος

ΤΑ ΜΕΛΗ

- | | | | | | |
|-----|--------------------------|------|-----|---------------------------------|------|
| 1. | Πέτροβιτσ Δημήτριος | | 26. | Καζάκου – Βρούζου Τριανταφυλλιά | |
| 2. | Τσαλικίδης Νικόλαος | | 27. | Βουρβουκέλης Οδυσσέας | |
| 3. | Παπαδόπουλος Γεώργιος | | 28. | Χατζηγκενέ Ιρφάν | |
| 4. | Γαλάνης Βασίλειος | | 29. | Πολυμέρου Μαρία | ΑΠΩΝ |
| 5. | Ευφραιμίδης Νικόλαος | | 30. | Κατσιμίγας Κωνσταντίνος | |
| 6. | Τσώνης Αθανάσιος | | 31. | Χατζηπέμου Χρήστος | |
| 7. | Παπαεμμανουήλ Γρηγόριος | | 32. | Μαχμούτ Σερκάν | ΑΠΩΝ |
| 8. | Κουρτίδης Κωνσταντίνος | | 33. | Κουράκ Ριτβάν | |
| 9. | Μουλταζά Ταρκάν Μουλταζά | | 34. | Αργυρίου Νικόλαος | |
| 10. | Αντωνιάδης Κωνσταντίνος | | 35. | Σιμιτσή Κωνσταντίνος | |
| 11. | Ιμπράμ Αχμέτ | | 36. | Γρανάς Αρχέλαος | |
| 12. | Βενετίδης Κωνσταντίνος | | 37. | Ζιμπίδης Γεώργιος | |
| 13. | Γαλανόπουλος Δημήτριος | ΑΠΩΝ | 38. | Ζαμπουνίδης Ιωάννης | |
| 14. | Δελησταμάτης Βασίλειος | | 39. | Δόντσος Δημήτριος | |
| 15. | Πολίτης Αλέξιος | | 40. | Τρέλλης Χρήστος | ΑΠΩΝ |
| 16. | Ναλμπάντης Κωνσταντίνος | | 41. | Στεφανίδης Ιωάννης | ΑΠΩΝ |
| 17. | Τοψίδης Χριστόδουλος | | 42. | Συμεωνίδης Θεόδωρος | |
| 18. | Μαρκόπουλος Θεόδωρος | | 43. | Περεντίδης Θεόδωρος | |
| 19. | Ιωσηφίδης Αλέξανδρος | | 44. | Καραγιώργης Ανδρέας | |
| 20. | Βαβίας Σταύρος | | 45. | Ιμάμογλου Τζιχάν | |
| 21. | Αμοιρίδης Μιχαήλ | | 46. | Ναθαναηλίδης Αναστάσιος | |
| 22. | Βουλγαρίδης Νικόλαος | ΑΠΩΝ | 47. | Καριπίδης Παύλος | |
| 23. | Εξακουστός Κωνσταντίνος | | 48. | Μωυσιάδης Αριστείδης | |
| 24. | Ταπατζάς Εμμανουήλ | ΑΠΩΝ | 49. | Γάκης Χρήστος | ΑΠΩΝ |
| 25. | Πατακάκης Ανάργυρος | | | | |