

Του Πρακτικού 8/2021 της συνεδρίασης του Περιφερειακού Συμβουλίου
Ανατολικής Μακεδονίας και Θράκης

Αριθ. Απόφασης 121/2021

ΠΕΡΙΛΗΨΗ: Γνωμοδότηση για την έγκριση περιβαλλοντικών όρων επί της Μελέτης Περιβαλλοντικών Επιπτώσεων (Μ.Π.Ε) για το έργο «ΒΕΛΤΙΩΣΗ ΑΣΦΑΛΤΟΣΤΡΩΣΗΣ ΕΠΑΡΧΙΑΚΗΣ ΟΔΟΥ ΠΟΤΑΜΟΙ-ΜΙΚΡΟΜΗΛΙΑ», που προτείνεται από την Δ/νση Τεχνικών Έργων της ΠΕ Δράμας.

Στην Κομοτηνή σήμερα 31-05-2021 ημέρα Δευτέρα και ώρα 18:00 συνήλθε σε συνεδρίαση το Περιφερειακό Συμβούλιο Ανατολικής Μακεδονίας και Θράκης με τηλεδιάσκεψη μετά από την **Δ.Δ.οικ. 2398/25-05-2021** έγγραφη πρόσκληση του Προέδρου του κ. Χρήστου Παπαθεοδώρου, η οποία επιδόθηκε στον Περιφερειάρχη κ. Χρήστο Μέτιο, και σε κάθε Περιφερειακό Σύμβουλο, σύμφωνα με το άρθρο 167 του Ν.3852/2010, όπως τροποποιήθηκε και ισχύει.

ΠΑΡΟΝΤΕΣ :

Ο Περιφερειάρχης Α.Μ.Θ κ. Μέτιος Χρήστος

Ο Πρόεδρος του Π.Σ. κ. Παπαθεοδώρου Χρήστος

Ο Αντιπρόεδρος του Π.Σ. κ. Ιωσηφίδης Αλέξανδρος

Ο Γραμματέας του Π.Σ. κ. Λυμπεράκης Δημήτριος

ΤΑ ΜΕΛΗ

- | | |
|-------------------------------------|-----------------------------|
| 1. Πέτροβιτο Δημήτριος | 24. Βουρβουκέλης Οδυσσέας |
| 2. Τσαλικίδης Νικόλαος | 25. Χατζηγκενέ Ιρφάν |
| 3. Παπαδόπουλος Γεώργιος | 26. Πολυμέρου Μαρία |
| 4. Γαλάνης Βασίλειος | 27. Κατσιμίγας Κωνσταντίνος |
| 5. Τσώνης Αθανάσιος | 28. Χατζηπέμου Χρήστος |
| 6. Παπαεμμανουήλ Γρηγόριος | 29. Μαχμούτ Σερκάν |
| 7. Κουρτίδης Κωνσταντίνος | 30. Κουράκ Ριτβάν |
| 8. Μουλταζά Ταρκάν Μουλταζά | 31. Αργυρίου Νικόλαος |
| 9. Αντωνιάδης Κωνσταντίνος | 32. Σιμιτσής Κωνσταντίνος |
| 10. Βενετίδης Κωνσταντίνος | 33. Γρανάς Αρχέλαος |
| 11. Γαλανόπουλος Δημήτριος | 34. Ζιμπίδης Γεώργιος |
| 12. Δελησαμάτης Βασίλειος | 35. Ζαμπουνίδης Ιωάννης |
| 13. Πολίτης Αλέξιος | 36. Δόντσος Δημήτριος |
| 14. Ναλμπάντης Κωνσταντίνος | 37. Τρέλλης Χρήστος |
| 15. Τοψίδης Χριστόδουλος | 38. Στεφανίδης Ιωάννης |
| 16. Μαρκόπουλος Θεόδωρος | 39. Συμεωνίδης Θεόδωρος |
| 17. Βαβίας Σταύρος | 40. Περεντίδης Θεόδωρος |
| 18. Αμοιρίδης Μιχαήλ | 41. Καραγιώργης Ανδρέας |
| 19. Βουλγαρίδης, Νικόλαος | 42. Ιμάμογλου Τζιχάν |
| 20. Εξακουστός Κωνσταντίνος | 43. Ναθαναηλίδης Αναστάσιος |
| 21. Ταπατζάς Εμμανουήλ | 44. Καριπίδης Παύλος |
| 22. Πατακάκης Ανάργυρος | 45. Μωυσιάδης Αριστείδης |
| 23. Καζάκου – Βρούζου Τριανταφυλλιά | 46. Γάκης Χρήστος |

ΑΠΟΝΤΕΣ

1. Ευφραϊμίδης Νικόλαος,

ΤΑ ΜΕΛΗ

2. Ιμπράμ Αχμέτ

Παραβρέθηκε στη συνεδρίαση η Εκτελεστική Γραμματέας της Περιφέρειας Ανατολικής Μακεδονίας και Θράκης κα Ζωή Κοσμίδου.

Χρέη υπηρεσιακής γραμματέως άσκησε η υπάλληλος της Περιφέρειας Ανατολικής Μακεδονίας και Θράκης κα Παρασκευή Διαμαντοπούλου.

Αφού διαπιστώθηκε απαρτία διότι σε σύνολο 51 μελών ήταν παρόντα τα 42 μέλη, άρχισε η συζήτηση των θεμάτων της ημερήσιας διάταξης.

Προσήλθαν στη συνεδρίαση κατά τη διάρκεια της συζήτησης των επερωτήσεων οι Περιφερειακοί σύμβουλοι κ.κ. 1. Μουλταζά Ταρκάν Μουλταζά, 2. Πολυμέρου Μαρία, 3. Λυμπεράκης Δημήτριος, 4. Ζαμπουνίδης Ιωάννης, 5. Συμεωνίδης Θεόδωρος, 6. Δόντσος Δημήτριος, 7. Γάκης Χρήστος.

Αποχώρησε προσωρινά από τη συνεδρίαση ο Περιφερειακός σύμβουλος κ. Τσώνης Αθανάσιος.

Αποχώρησαν οριστικά από τη συνεδρίαση οι Περιφερειακοί σύμβουλοι κ.κ. 1. Αντωνιάδης Κωνσταντίνος, 2. Γαλανόπουλος Δημήτριος, 3. Ναλμπάντης Κωνσταντίνος, 4. Ιωσηφίδης Αλέξανδρος, 5. Βαβίας Σταύρος, 6. Εξακουστός Κωνσταντίνος, 7. Καζάκου – Βρούζου Τριανταφυλλιά, 8. Βουρβουκέλης Οδυσσέας, 9. Χατζηγκενέ Ιρφάν, 10. Λυμπεράκης Δημήτριος, 11. Περεντίδης Θεόδωρος, 12. Ναθαναηλίδης Αναστάσιος, 13. Μωυσιάδης Αριστείδης, 14. Γάκης Χρήστος.

Εισηγούμενος το δέκατο έβδομο θέμα της ημερήσιας διάταξης ο Θεματικός Αντιπεριφερειάρχης Αγροτικής Οικονομίας και Κτηνιατρικής κ. Γεώργιος Ζιμπίδης έθεσε υπόψη των μελών του Περιφερειακού Συμβουλίου το υπ αρ. πρωτ. 1281/28-4-2021 έγγραφο του Τμήματος Περιβάλλοντος και Υδροοικονομίας της Π. Ε. Δράμας, το οποίο αναφέρει τα εξής:

| | | |
|--|---|--|
| 1. ΤΙΤΛΟΣ ΕΡΓΟΥ Η ΔΡΑΣΤΗΡΙΟΤΗΤΑΣ | | |
| ΜΠΕ για το έργο «ΒΕΛΤΙΩΣΗ ΑΣΦΑΛΤΟΣΤΡΩΣΗΣ ΕΠΑΡΧΙΑΚΗΣ ΟΔΟΥ ΠΟΤΑΜΟΙ-ΜΙΚΡΟΜΗΛΙΑ», που προτείνεται από την Δ/ση Τεχνικών Έργων της ΠΕ Δράμας. | | |
| 2. ΘΕΣΜΙΚΟ ΠΛΑΙΣΙΟ ΠΟΥ ΔΙΕΠΕΙ ΤΟ ΠΕΔΙΟ ΕΙΣΗΓΗΣΗΣ ΤΗΣ ΥΠΗΡΕΣΙΑΣ ΜΑΣ | | |
| A / | ΣΤΟΙΧΕΙΟ ΘΕΣΜΙΚΟΥ ΠΛΑΙΣΙΟΥ (ΦΕΚ) | ΤΙΤΛΟΣ ΣΤΟΙΧΕΙΟΥ ΘΕΣΜΙΚΟΥ ΠΛΑΙΣΙΟΥ |
| 1. | N.4014/2011(ΦΕΚ209Α/21.9.2011) | Περιβαλλοντική αδειοδότηση έργων και δραστηριοτήτων , ρύθμιση αυθαιρέτων σε συνάρτηση με δημιουργία περιβαλλοντικού ισοζυγίου και άλλες διατάξεις αρμοδιότητας Υπουργείου Περιβάλλοντος |
| 2. | ΥΑ 1958/2012 (ΦΕΚ 21Β/13.1.2012), όπως τροποποιήθηκε και ισχύει | Κατάταξη δημοσίων και ιδιωτικών έργων και δραστηριοτήτων σε κατηγορίες και υποκατηγορίες σύμφωνα με το Άρθρο 1 παράγραφος 4 του Ν. 4014/21.9.2011. |
| 3 | ΚΥΑ 1649/45/2014 (ΦΕΚ 45/Β'/15-1-2014 | Εξειδίκευση των διαδικασιών γνωμοδοτήσεων και τρόπου ενημέρωσης του κοινού και συμμετοχής του ενδιαφερόμενου κοινού στη δημόσια διαβούλευση κατά την περιβαλλοντική αδειοδότηση έργων και δραστηριοτήτων της Κατηγορίας Α' της απόφασης. |
| 4 | 1495Β/6.9.2010 (ΚΥΑ ΗΠ 37338/1807/Ε.103) | Καθορισμός μέτρων και διαδικασιών για τη διατήρηση της άγριας ορνιθοπανίδας και των οικοτόπων / ενδιαιτημάτων της, σε συμμόρφωση με τις διατάξεις της Οδηγίας 79/409/ΕΟΚ, «Περί διατήρησης των άγριων πτηνών » . |
| 5 | N.3937/2011 (ΦΕΚ 60/Α/31.03.2011) | «Διατήρηση της βιοποικιλότητας και άλλες διατάξεις». |
| 3. ΕΠΙΤΟΠΙΑ ΑΝΑΓΝΩΡΙΣΗ ΠΕΡΙΟΧΗΣ ΕΡΓΟΥ | | |
| ΓΙΑ ΤΙΣ ΑΝΑΓΚΕΣ ΤΗΣ ΠΑΡΟΥΣΑΣ ΓΝΩΜΟΔΟΤΗΣΗΣ ΕΛΑΒΕ ΧΩΡΑ ΑΥΤΟΨΙΑ ΣΤΗΝ ΠΕΡΙΟΧΗ ΤΟΥ ΕΡΓΟΥ | | ΝΑΙ <input checked="" type="checkbox"/> |
| | | ΟΧΙ <input type="checkbox"/> |

4. ΣΤΟΙΧΕΙΑ ΕΙΣΗΓΗΣΗΣ

Στο πλαίσιο των αρμοδιοτήτων της υπηρεσίας μας και κατόπιν σχετικού αιτήματος του Τμήματος Συλλογικών Οργάνων/Δνση Διοίκησης, για το Περιφερειακό Συμβούλιο ΠΑΜΘ, για το έργο – δραστηριότητα του σημείου 1 του παρόντος, η εισήγησή μας επί του φακέλου της Μελέτης Περιβαλλοντικών Επιπτώσεων(ΜΠΕ) έχει ως εξής:

4.1 ΓΕΝΙΚΑ ΣΤΟΙΧΕΙΑ ΤΟΥ ΕΡΓΟΥ

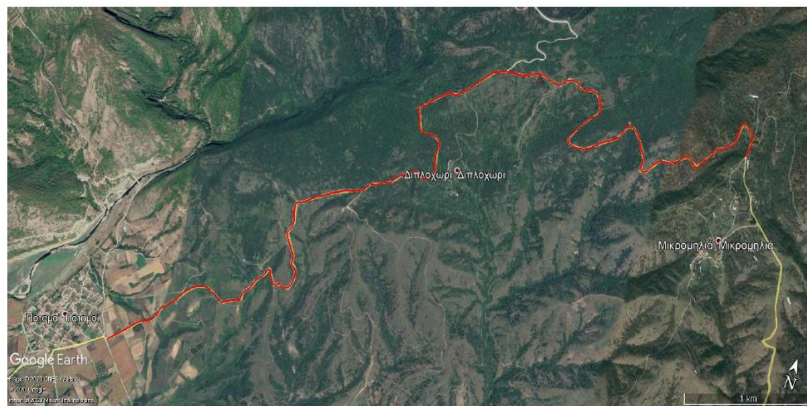
Το έργο αποτελεί έργο οδοποιίας και συγκεκριμένα οδικό τμήμα μήκους 9.70 km, περίπου, που συνδέει τον οικισμό των Ποταμών με τον οικισμό της Μικρομηλιάς και κατατάσσεται σύμφωνα με τις ΟΜΟΕ-Δ λειτουργικά στην κατηγορία ΒΙV –οδός μεταξύ μικρών οικισμών-συλλεκτήρια οδός, διατομής δ2, με μη σταθεροποιημένο έρεισμα 0,50 μέτρα. Οι εργασίες θα εκτελεστούν κατά μήκος της επαρχιακής οδού «Ποταμοί- Μικρομηλιά». Συγκεκριμένα, θα βελτιωθεί η ασφαλτόστρωση και θα αποκατασταθούν οι φθορές του οδοστρώματος της επαρχιακής οδού «Ποταμοί-Μικρομηλιά».

Οι συντεταγμένες της αρχής, της μέσης και του τέλους του έργου σε σύστημα ΕΓΣΑ87 παρατίθενται παρακάτω:

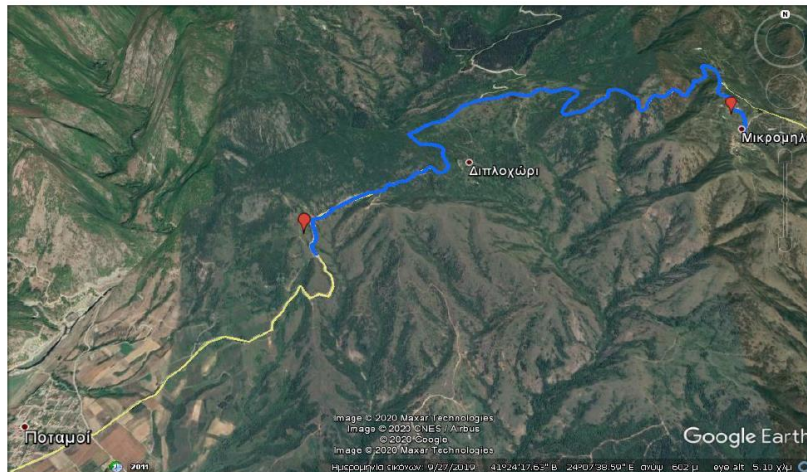
Αρχή : Χ: 508699.84 , Υ: 4582292.35

Μέση: Χ:510464.36 , Υ:4584687.61

Τέλος: Χ:512966,84 , Υ:4585134.79



Χάρτης της περιοχής κατασκευής του έργου (9,60 χλμ.)



Χάρτης της περιοχής παρέμβασης του έργου (8,00 χλμ.)

Το έργο θα πραγματοποιηθεί στο Εθνικό Πάρκο Οροσειράς Ροδόπης, στη ζώνη Γ6-Β όπως αυτή καθορίζεται με την ΚΥΑ 40379 / 2009 (ΦΕΚ 445 / Δ' /2-10-2009) «Χαρακτηρισμός χερσαίων και υδάτινων περιοχών της Οροσειράς Ροδόπης ως Εθνικό Πάρκο». Σύμφωνα με το άρθρο 3 παρ.2.5.10 στη ζώνη Γ6-Β επιτρέπονται: «Τα έργα συντήρησης, βελτίωσης και συμπλήρωσης των υφιστάμενων δικτύων και υποδομών που εξυπηρετούν τις επιτρεπόμενες δραστηριότητες της ισχύουσας νομοθεσίας».

Σύμφωνα με την ΚΥΑ 40379/2009 (ΦΕΚ Δ' 445/2.10.2009): Απόφαση των Υπουργών Ανάπτυξης – Περιβάλλοντος, Χωροταξίας και Δημοσίων Έργων – Αγροτικής Ανάπτυξης και Τροφίμων για τον «Χαρακτηρισμό χερσαίων και υδάτινων περιοχών της Οροσειράς Ροδόπης ως Εθνικό Πάρκο» και την & 2.3.5 του άρθρου 2 (αναφορά και ζώνη

Γ6-Β), τα έργα συντήρησης, βελτίωσης και συμπλήρωσης των υφιστάμενων δικτύων και υποδομών που εξυπηρετούν τις επιτρεπόμενες δραστηριότητες αντιμετωπίζονται για την Περιβαλλοντική Αδειοδότηση ως έργα της Α2 Υποκατηγορίας της υπ' αριθμ. 15393/2332/2002 ΚΥΑ (1022 Β'/2002), όπως ισχύει.

Φορέας υλοποίησης του έργου είναι η Π.Ε. Δράμας, Δ/νση Τεχνικών Έργων της Περιφέρειας Α.Μ.Θ.

Η υπάρχουσα οδός, από Χ.Θ.:0+00 (διασταύρωση Ποταμών προς Μικρομηλιά) έως Χ.Θ.:1+842 (προς Μικρομηλιά) μήκους 1.842,0 m, είναι κατασκευασμένη από προηγούμενες εργολαβίες. Στο υπόλοιπο τμήμα, μέχρι την Μικρομηλιά, η οδός είναι κατεστραμμένη σε όλο της το μήκος, λόγω της παλαιότητας κατασκευής (ασφαλτοστρώθηκε πριν το 1990) αλλά κυρίως λόγω της μη ικανής υποδομής. Το πλάτος του καταστρώματος κατά μέσο όρο είναι 5,50m.

Σύμφωνα με την ΜΠΕ, με το προτεινόμενο έργο επιδιώκεται η βελτίωση του οδοστρώματος στα κατεστραμμένα τμήματα, με την διάστρωση κυρίως ασφαλτικών στρώσεων και ενδεχομένως, όπου απαιτείται, ποσότητας 3α. Δεν γίνεται καμία τροποποίηση της χάραξης, ούτε διαπλάτυνση και από τις εκσκαφές δεν προκύπτουν αδιάθετα απόβλητα που εμπίπτουν στην κατηγορία ΑΕΚΚ. Στόχος είναι η βελτίωση της επιφάνειας κυκλοφορίας του υπάρχοντος επαρχιακού δρόμου «Κ.Νευροκοπίου - Ποταμών - Μικρομηλιάς» (Επαρχ. Οδός Νο 12) καθώς και ο καθαρισμός των τάφρων απορροής των ομβρίων υδάτων. Το συνολικό μήκος του δρόμου, εκτός των 1.842,0μ., ανέρχεται στα 8,00 χλμ και με την εργολαβία υπολογίζεται η ασφαλτόστρωση περίπου των 6,0 χλμ, τμηματικά. Ο δρόμος σε όλο του το μήκος βρίσκεται εντός της ζώνης Γ6-Β του Εθνικού Πάρκου Οροσειράς Ροδόπης (ΦΕΚ/445/Δ'/02-10-2009).

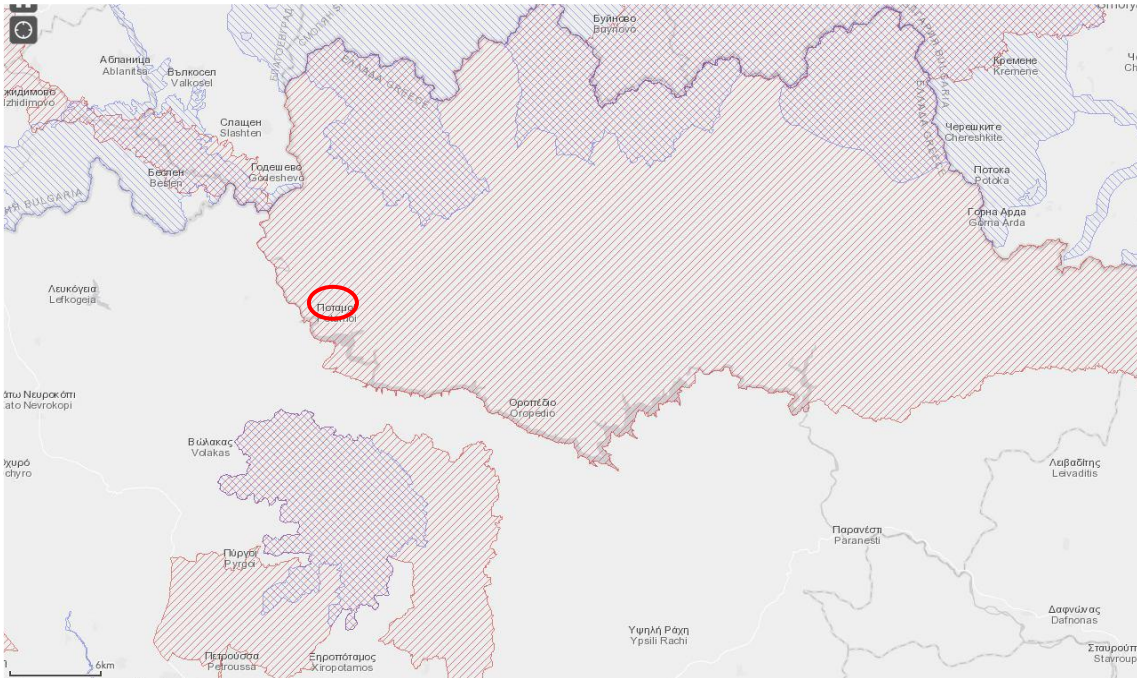
Ειδικότερα, προβλέπονται : α) Χωματουργικές εργασίες προς αποκατάσταση της απορροής όμβριων υδάτων στα ερείσματα της οδού, β) ασφαλτικές εργασίες προς αποκατάσταση του οδοστρώματος κυκλοφορίας προκειμένου να βελτιωθούν οι συνθήκες ασφαλούς κυκλοφορίας επί της Οδού και γ) η τοποθέτηση νέων Στηθαίων Ασφαλείας, Οριζόντιας Διαγράμμισης, Οριοδεικτών και τοποθέτησης Πινακίδων Σήμανσης για την βελτίωση της Οδικής Ασφάλειας.

Συγκεκριμένα προβλέπονται οι κάτωθι εργασίες :

- Α. Καθαρισμός και μόρφωση τάφρου τριγωνικής διατομής ή τάφρου ερείσματος, σε κάθε είδους έδαφος μήκους 7.300 μέτρων
- Β. Ασφαλτική στρώση κυκλοφορίας συμπυκνωμένου πάχους 0,05 m με χρήση κοινής ασφάλτου 21.550 m². ήτοι σε μήκος περίπου 4.130 m με μέσω πλάτος ~ 5,20 m.
- Γ. Στηθαίο ασφαλείας ικανότητας συγκράτησης N2, λειτουργικού πλάτους W2 σε μήκος 240 m
- Δ. Διαγράμμιση οριογραμμών οδοστρώματος με ανακλαστική βαφή, 1.200 m²
- Ε. Τοποθέτηση Πινακίδων Σήμανσης (Πληροφοριακών, Επικινδύνων θέσεων) καθώς και 65 Πλαστικών Οριοδεικτών

Η οδός είναι χαμηλής ταχύτητας (μέγιστη 60χλμ/ώρα), ενώ ο φόρτος κυκλοφορίας είναι μικρός αφού οι οικισμοί που ενώνει είναι πολύ μικροί σε πληθυσμό. Ο μεγαλύτερος φόρτος παρουσιάζεται τους ανοιξιάτικους και θερινούς μήνες και σχετίζεται με την υλοτομία και την κτηνοτροφία.

Το έργο βρίσκεται εντός της περιοχής «Κεντρική Ροδόπη και Κοιλιάδα Νέστου» GR1140008 και συγκεκριμένα στο δυτικό περιφερειακό τμήμα της.



Τα είδη χαρακτηρισμού για την εν λόγω περιοχή είναι :

| Α/Α Πιν. Ι | Επιστημονική ονομασία | Ελληνική ονομασία | Είδη χαρακτηρισμού | | | | | | |
|------------|-----------------------------|--------------------------|--------------------|------------|------------|------------|------------|------------|----------|
| | | | Κριτήριο 1 | Κριτήριο 2 | Κριτήριο 3 | Κριτήριο 4 | Κριτήριο 5 | Κριτήριο 6 | |
| 105 | <i>Bonasia bonasia</i> | Αγριόκοτα | | | | | | | Ισχύει * |
| 107 | <i>Tetrao urogallus</i> | Αγριόκουρκος | | | | | | | -/- |
| 244 | <i>Picus canus</i> | Σταχτής Δρυοκόλαπτης | | | | | | | -/- |
| 246 | <i>Dryocopus martius</i> | Μαύρος Δρυοκόλαπτης | | | | | | | -/- |
| 248 | <i>Dendrocopos syriacus</i> | Βαλκανικός Δρυοκόλαπτης | | | | | | | -/- |
| 249 | <i>Dendrocopos medius</i> | Μεσαίος Δρυοκόλαπτης | | | | | | | -/- |
| 250 | <i>Dendrocopos leucotos</i> | Λευκονότις Δρυοκόλαπτης | | | | | | | -/- |
| 252 | <i>Picoides tridactylus</i> | Τριδάχτυλος Δρυοκόλαπτης | | | | | | | -/- |
| 336 | <i>Sylvia nisoria</i> | Γερακοτσιροβάκος | | | | | | | -/- |

Επίσης, σύμφωνα με το Σχέδιο Δράσης για την καφέ αρκούδα που έχει εκπονηθεί στο πλαίσιο του έργου LIFE-IP 4 NATURA (LIFE16 IPE/GR/000002) η περιοχή του προτεινόμενου έργου είναι εντάσσεται στην ευρύτερη περιοχή μόνιμης παρουσίας/αναπαραγωγής του είδους.

Το έργο είναι στις επιτρεπόμενες δραστηριότητες της ζώνης Γ6Β του Εθνικού Πάρκου Οροσειρας Ροδόπης.

Ο Φορέας Διαχ.Οροσειράς Ροδόπης έχει γνωμοδοτήσει θετικά για το εν λόγω έργο με το υπ'αριθμ. πρ.601/26-4/2021. (Συνημμένο)

4.2 Επισημάνσεις –Παρατηρήσεις

Αναφορικά με την εν λόγω ΜΠΕ και την Ειδική Οικολογική Αξιολόγηση(ΕΟΑ) που την συνοδεύει, η υπηρεσία μας και λαμβάνοντας υπόψη την τεκμηρίωση της ΕΟΑ και την προτεινόμενες εργασίες και μέτρα που προτείνονται από την ΜΠΕ και την ΕΟΑ και την φύση και το μέγεθος της δραστηριότητας που αφορά εργασίες σε υφιστάμενο έργο, εισηγείται θετικά για την έγκριση της ΜΠΕ με τις παρακάτω παρατηρήσεις:

- 1.Στις πινακίδες σήμανσης που προβλέπεται από την μελέτη να τοποθετηθούν να υπάρχουν ειδικοί ανακλαστήρες για την αποτροπή τροχαίων ατυχημάτων με την άγρια ζωή.
- 2.Να τοποθετηθούν ειδικές πινακίδες προειδοποίησης για μείωση ταχύτητας λόγω διέλευσης άγριας ζωής. Με οδηγίες του Φορέα Διαχείρισης Οροσειράς Ροδόπης.
- 3.Οι εργασίες κατασκευής να μην λάβουν χώρα κατά τους μήνες Μάρτιο – Ιούνιο.
- 4.Υλικά που θα προκύψουν από τις εργασίες να υπόκεινται σε διαχείριση σύμφωνα με την κείμενη νομοθεσία
- 5.Να δημιουργηθούν αποθεσιοθάλαμοι απόληψης υλικών.
- 6.Να ληφθούν όλα τα απαραίτητα μέτρα αντιπυρικής προστασίας κατά την διάρκεια των εργασιών.
- 7.Να απομακρυνθεί από το χώρο επέμβασης εξοπλισμός που δεν λειτουργεί, άχρηστα υλικά και απορρίμματα.

8. Να λαμβάνεται μέριμνα για την αποφυγή ρύπανσης των επιφανειακών και υπόγειων υδάτων από τοξικά υλικά (λάδια, κα)

| | |
|--|----------|
| ΣΥΜΠΕΡΑΣΜΑ ΤΗΣ ΕΙΣΗΓΗΣΗΣ | |
| ΕΙΣΗΓΟΥΜΑΣΤΕ ΘΕΤΙΚΑ ΓΙΑ ΤΗΝ ΜΠΕ ΤΟΥ ΕΡΓΟΥ Ή ΤΗΣ ΔΡΑΣΤΗΡΙΟΤΗΤΑΣ ΜΕ ΤΟΥΣ ΟΡΟΥΣ ΠΡΟΫΠΟΘΕΣΕΙΣ ΠΟΥ ΠΑΡΑΤΙΘΕΝΤΑΙ ΣΤΟ ΣΗΜΕΙΟ 4.2 ΤΟΥ ΠΑΡΟΝΤΟΣ | X |

Το Περιφερειακό Συμβούλιο Ανατολικής Μακεδονίας και Θράκης μετά από διαλογική συζήτηση έχοντας υπόψη τις διατάξεις α) των άρθρων 164 και 177 του Ν. 3852/2010, όπως τροποποιήθηκε και ισχύει, β) του άρθρου 5 παρ.2 του Ν. 1650/86, όπως αντικαταστάθηκε από το άρθρο 3των παρ. 2και 3του Ν. 3010/2002 και γ) το άρθρο 1 παρ. 4 του Ν. 4014/2011.

ΑΠΟΦΑΣΙΖΕΙ ΟΜΟΦΩΝΑ

Γνωμοδοτεί υπέρ της έγκρισης περιβαλλοντικών όρων επί της Μελέτης Περιβαλλοντικών Επιπτώσεων (Μ.Π.Ε) για το έργο «ΒΕΛΤΙΩΣΗ ΑΣΦΑΛΤΟΣΤΡΩΣΗΣ ΕΠΑΡΧΙΑΚΗΣ ΟΔΟΥ ΠΟΤΑΜΟΙ-ΜΙΚΡΟΜΗΛΙΑ», που προτείνεται από την Δ/ση Τεχνικών Έργων της ΠΕ Δράμας, όπως ειδικότερα αναφέρεται στην εισήγηση της αρμόδιας υπηρεσίας.

Η παρούσα απόφαση έλαβε α/α 121/2021.

**Ο ΠΡΟΕΔΡΟΣ ΤΟΥ
ΠΕΡΙΦΕΡΕΙΑΚΟΥ ΣΥΜΒΟΥΛΙΟΥ
ΑΝ.ΜΑΚΕΔΟΝΙΑΣ & ΘΡΑΚΗΣ**

**Ο ΓΡΑΜΜΑΤΕΑΣ ΤΟΥ
ΠΕΡΙΦΕΡΕΙΑΚΟΥ ΣΥΜΒΟΥΛΙΟΥ
ΑΝ. ΜΑΚΕΔΟΝΙΑΣ & ΘΡΑΚΗΣ**

Παπαθεοδώρου Χρήστος

Λυμπεράκης Δημήτριος

ΤΑ ΜΕΛΗ

- | | |
|------------------------------|-------------------------------------|
| 1. Πέτροβιτσ Δημήτριος | 26. Καζάκου – Βρούζου Τριανταφυλλιά |
| 2. Τσαλικίδης Νικόλαος | 27. Βουρβουκέλης Οδυσσέας |
| 3. Παπαδόπουλος Γεώργιος | 28. Χατζηγκενέ Ιρφάν |
| 4. Γαλάνης Βασίλειος | 29. Πολυμέρου Μαρία |
| 5. Ευφραιμίδης Νικόλαος ΑΠΩΝ | 30. Κατσιμίγας Κωνσταντίνος |
| 6. Τσώνης Αθανάσιος | 31. Χατζηπέμου Χρήστος |
| 7. Παπαεμμανουήλ Γρηγόριος | 32. Μαχμούτ Σερκάν |
| 8. Κουρτίδης Κωνσταντίνος | 33. Κουράκ Ριτβάν |
| 9. Μουλταζά Ταρκάν Μουλταζά | 34. Αργυρίου Νικόλαος |
| 10. Αντωνιάδης Κωνσταντίνος | 35. Σιμισής Κωνσταντίνος |
| 11. Ιμπράμ Αχμέτ ΑΠΩΝ | 36. Γρανάς Αρχέλαος |
| 12. Βενετίδης Κωνσταντίνος | 37. Ζιμπίδης Γεώργιος |
| 13. Γαλανόπουλος Δημήτριος | 38. Ζαμπουνίδης Ιωάννης |
| 14. Δελησταμάτης Βασίλειος | 39. Δόντσος Δημήτριος |
| 15. Πολίτης Αλέξιος | 40. Τρέλλης Χρήστος |
| 16. Ναλμπάντης Κωνσταντίνος | 41. Στεφανίδης Ιωάννης |
| 17. Τοψίδης Χριστόδουλος | 42. Συμεωνίδης Θεόδωρος |

- | | | | |
|-----|-------------------------|-----|-------------------------|
| 18. | Μαρκόπουλος Θεόδωρος | 43. | Περεντίδης Θεόδωρος |
| 19. | Ιωσηφίδης Αλέξανδρος | 44. | Καραγιώργης Ανδρέας |
| 20. | Βαβίας Σταύρος | 45. | Ιμάμογλου Τζιχάν |
| 21. | Αμοιρίδης Μιχαήλ | 46. | Ναθαναηλίδης Αναστάσιος |
| 22. | Βουλγαρίδης Νικόλαος | 47. | Καριπίδης Παύλος |
| 23. | Εξακουστός Κωνσταντίνος | 48. | Μωυσιάδης Αριστείδης |
| 24. | Ταπατζάς Εμμανουήλ | 49. | Γάκης Χρήστος |
| 25. | Πατακάκης Ανάργυρος | | |